

AMTSBLATT

der Stadt Rhede

Herausgeber: Der Bürgermeister der Stadt Rhede

3. Jahrgang

Ausgabe 9/2006

Rhede, 10.08.2006

Öffentliche Bekanntmachungen der Stadt Rhede, die durch Rechtsvorschrift vorgeschrieben sind, werden im „Amtsblatt der Stadt Rhede“ vollzogen. Das Amtsblatt erscheint bei Bedarf. Auf sein Erscheinen soll jeweils in der Tageszeitung Bocholter-Borkener Volksblatt hingewiesen werden. (§ 16 Abs. 1 der Hauptsatzung der Stadt Rhede)

- Das Amtsblatt liegt im Rathaus (u.a. im Bürgerbüro) sowie in allen Geschäftsstellen der örtlichen Banken und Sparkassen zur kostenlosen Mitnahme aus.
- Einzellieferung oder Dauerbezug erfolgen kostenlos durch die Stadtverwaltung Rhede - Ratsbüro -, Rathausplatz 9, 46414 Rhede, Tel. 02872/930-0, E-Mail: info@rhede.de
- Im Internet steht das Amtsblatt unter www.rhede.de zur Verfügung. Dort besteht auch die Möglichkeit, den kostenlosen E-Mail-Newsletter zu bestellen, mit dem der Abonnent auf neu erschienene Amtsblätter automatisch hingewiesen wird.

Datum	Inhalt	Seite
02.08.2006	Bekanntmachung Ersatzbestimmung für den ausgeschiedenen Stadtverordneten Ralf Borgers	2
04.08.2006	Bekanntmachung - 37. Änderung des Flächen- nutzungsplanes und Aufstellung des Bebauungs- planes „Rhede B5“ (Bereich des St.-Vinzenz- Hospital und des Alten- und Pflegeheimes Haus St. Hildegard in Rhede; Bereich zwischen Vinzenzstraße, Neustraße und Am Fildeken)	3
04.08.2006	Bekanntmachung - 36. Änderung des Flächen- nutzungsplanes im Bereich des DRK-Kompost- platzes, des Rassegeflügelzuchtvereins und einer städtischen Freifläche am Heetkamp in Rhede	4
07.08.2006	Bekanntmachung - 35. Änderung des Flächen- nutzungsplanes und Aufstellung des Bebauungs- planes „Rhede G 16“ (Teilbereich einer Hofstelle am Dännendiek in Rhede)	6
10.08.2006	Bekanntmachungen zur Rheder Kirmes vom 26. bis 29. August 2006	7

Bekanntmachung

Der Stadtverordnete der Fraktion Bündnis 90/Die Grünen, Herr Ralf Borgers (Geburtsjahr 1964), Benzstr. 21, 46414 Rhede, hat mit Ablauf des 30.6.2006 sein Mandat niedergelegt.

Gemäß § 45 Kommunalwahlgesetz (KWahlG) stelle ich hiermit fest, dass als Nachfolger aus der Reserveliste von Bündnis 90/Die Grünen **Herr Heinz-Peter Robert, (Geburtsjahr 1961), Vardingholt, Barloer Str. 106, 46414 Rhede**, das Ratsmandat angenommen und mit Wirkung vom 2.8.2006 die Mitgliedschaft im Rat der Stadt Rhede erworben hat.

Gemäß § 39 KWahlG können gegen diese Entscheidung jeder Wahlberechtigte der Stadt Rhede, die für das Wahlgebiet zuständige Leitung solcher Parteien oder Wählergruppen, die an der Kommunalwahl 2004 teilgenommen haben, sowie die Aufsichtsbehörde binnen eines Monats nach Bekanntgabe dieser Veröffentlichung Einspruch erheben. Der Einspruch ist beim Wahlleiter der Stadt Rhede, Wahlbüro, Zimmer 205, Rathausplatz 9, 46414 Rhede, schriftlich einzureichen oder mündlich zur Niederschrift zu erklären.

Rhede, 2. August 2006

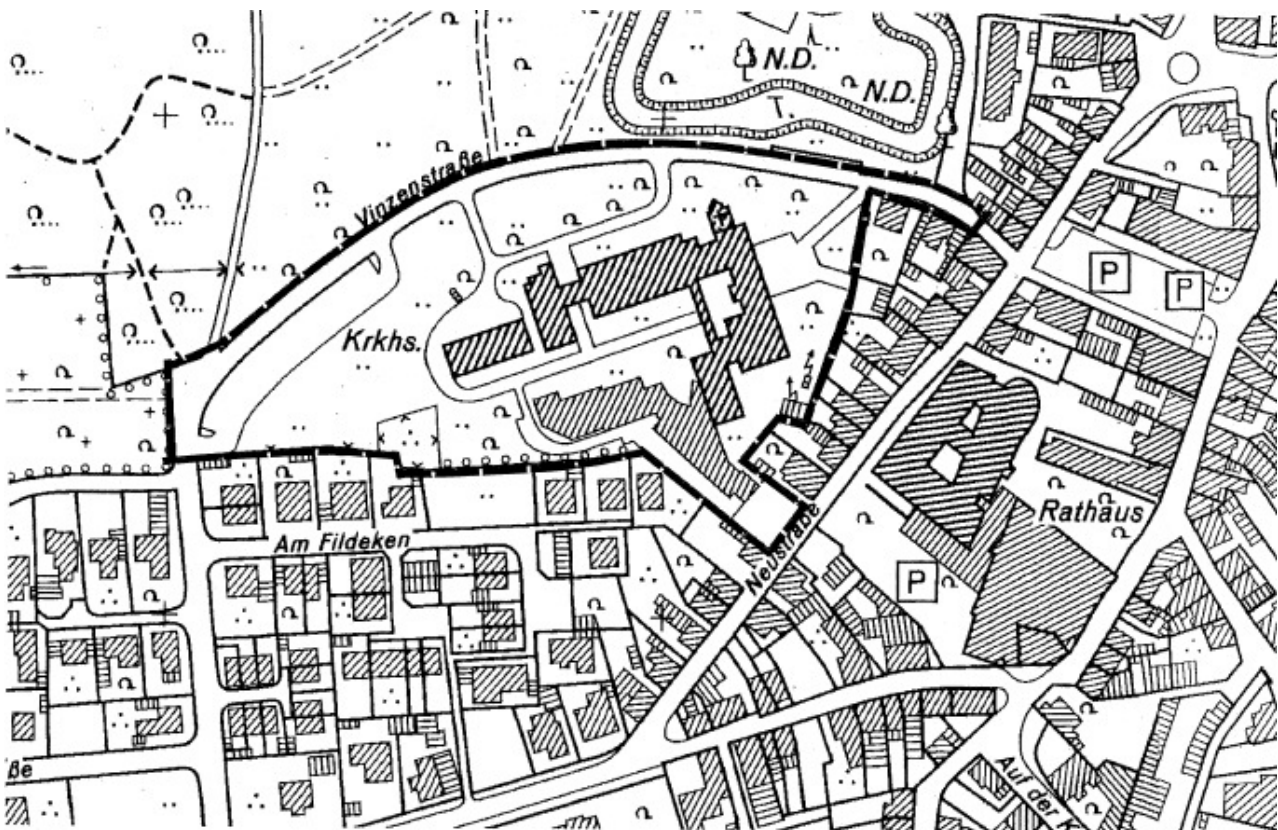
Der Wahlleiter

Lothar Mittag
Bürgermeister

Bekanntmachung

37. Änderung des Flächennutzungsplanes und Aufstellung des Bebauungsplanes „Rhede B5“ (Bereich des St.-Vinzenz-Hospitals und des Alten- und Pflegeheimes Haus St. Hildegard in Rhede; Bereich zwischen Vinzenzstraße, Neustraße und Am Fildeken)

Die Stadt Rhede beabsichtigt, für das Gebiet des St.-Vinzenz-Hospitals und des Alten- und Pflegeheimes Haus St. Hildegard (Bereich zwischen Vinzenzstraße, Neustraße und Am Fildeken) den Flächennutzungsplan zu ändern und den Bebauungsplan „Rhede B 5“ aufzustellen.



Auszug aus der Deutschen Grundkarte mit Abgrenzung des Plangebietes; Gemarkung Rhede, Flur 5 teilw., Flur 8 teilw.

Die Unterrichtung der Öffentlichkeit über die allgemeinen Ziele und Zwecke der Planungen, sich wesentlich unterscheidende Lösungen, die für die Neugestaltung oder Entwicklung in Betracht kommen, und die voraussichtlichen Auswirkungen der Planung erfolgt am

**17. August 2006, um 18.00 Uhr im Rathaus Rhede,
Rathausplatz 9, 46414 Rhede, Raum Nr. 208.**

In dieser Veranstaltung wird Gelegenheit zur Äußerung und Erörterung gegeben.

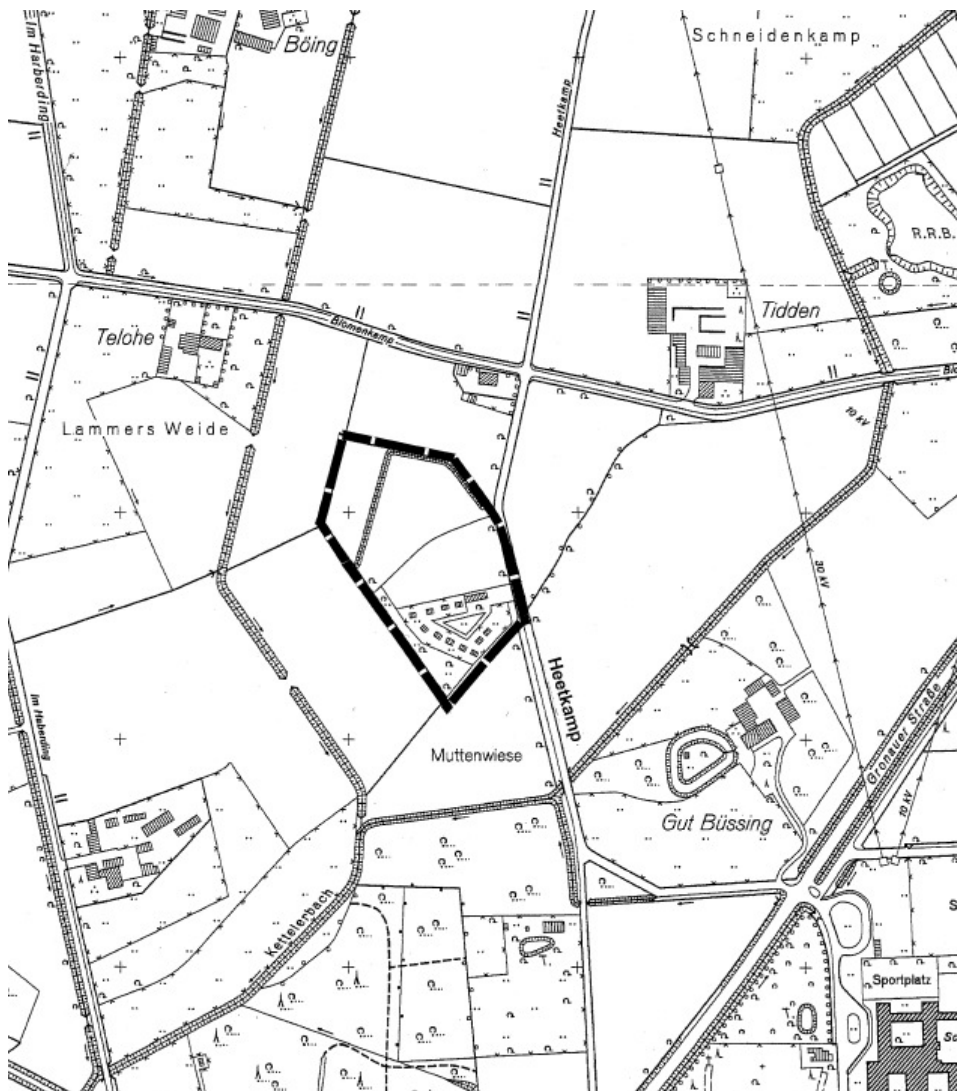
Rhede, 4. August 2006

**Mittag
Bürgermeister**

Bekanntmachung

36. Änderung des Flächennutzungsplanes im Bereich des DRK-Kompostplatzes, des Rassegeflügelzuchtvereins und einer städtischen Freifläche am Heetkamp in Rhede

Die Stadt Rhede beabsichtigt, im Bereich des DRK-Kompostplatzes, des Rassegeflügelzuchtvereins sowie der dazwischen liegenden städtischen Freifläche am Heetkamp in Rhede den Flächennutzungsplan zu ändern.



Auszug aus der Deutschen Grundkarte mit Abgrenzung des Plangebietes

Die Unterrichtung der Öffentlichkeit über die allgemeinen Ziele und Zwecke der Planung, sich wesentlich unterscheidende Lösungen, die für die Neugestaltung oder Entwicklung in Betracht kommen, und die voraussichtlichen Auswirkungen der Planung erfolgt am

**22. August 2006, um 18.00 Uhr im Rathaus Rhede,
Rathausplatz 9, 46414 Rhede, Raum Nr. 208.**

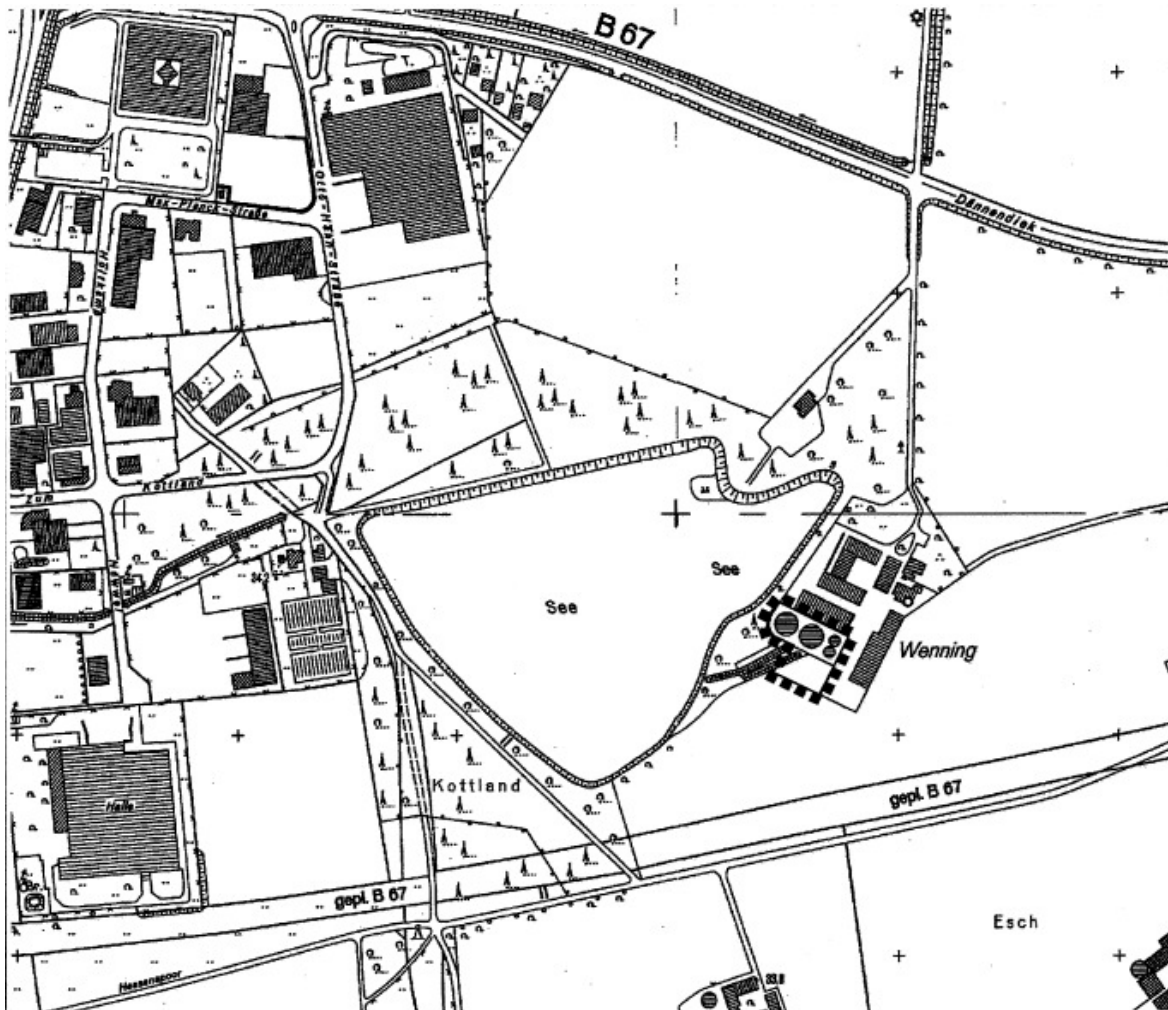
In dieser Veranstaltung wird Gelegenheit zur Äußerung und Erörterung gegeben.

Rhede, 4. August 2006

Mittag
Bürgermeister

Bekanntmachung
35. Änderung des Flächennutzungsplanes und
Aufstellung des Bebauungsplanes „Rhede G 16“
(Teilbereich einer Hofstelle am Dännendiek in Rhede)

Die Stadt Rhede beabsichtigt, im Bereich einer Hofstelle am Dännendiek in Rhede den Flächennutzungsplan zu ändern und den Bebauungsplan „Rhede G 16“ aufzustellen.



Auszug aus der Deutschen Grundkarte mit Abgrenzung des Plangebietes

Die Unterrichtung der Öffentlichkeit über die allgemeinen Ziele und Zwecke der Planungen, sich wesentlich unterscheidende Lösungen, die für die Neugestaltung oder Entwicklung in Betracht kommen, und die voraussichtlichen Auswirkungen der Planung erfolgt am

**23. August 2006, um 18.00 Uhr im Rathaus Rhede,
Rathausplatz 9, 46414 Rhede, Raum Nr. 208.**

In dieser Veranstaltung wird Gelegenheit zur Äußerung und Erörterung gegeben.

Rhede, 7. August 2006

Mittag
Bürgermeister

Bekanntmachung

Rheder Kirmes, 26. bis 29. August 2006

1. Folgende Straßen werden aus Anlass der Kirmes in der Zeit von Mittwoch, 23.08., 18.30 Uhr, bis einschließlich Mittwoch, 30.08., 24.00 Uhr, für den Durchgangsverkehr gesperrt:

Kreisverkehr Hardtstraße/Richtung Auf der Kirchwiese, Gildekamp, Kirchstraße, Deichstraße ab Einmündung Wilhelmstraße, Münsterstraße ab Einmündung Oststraße, Bahnhofstraße ab Einmündung Oststraße, Bergstraße, Lindenstraße (tlw.), Kettelerstraße, Industriestraße, Schillerstraße.

Die Umleitungen sind durch Schilder kenntlich gemacht. Außerdem sind für viele Straßen Haltverbote angeordnet worden.

2. Die **Haltestellen für den Bus-Linienverkehr werden von Dienstag, 22.08., Betriebsbeginn, bis Mittwoch, 30.08., Betriebsschluß**, wie folgt verändert:

Linien 721, 751: Die Haltestellen Gudula-Kirche und Hardtstraße („Schillerstraße“ und „Gasthaus Eming“) werden nicht angefahren. Ersatz-Haltestellen werden an der Rudolf-Diesel-Straße und an der Südstraße (Ludgerus-Grundschule) eingerichtet.

Die **Linien S 75 und N 20** bedienen nur die Haltestelle Rudolf-Diesel-Straße.

Die **Linie 731** fährt während der Kirmessperrung über die Burloer Straße, Flurstraße, Nordstraße, Neustraße, Hardtstraße. Eine Ersatz-Haltestelle am Rathaus wird nicht eingerichtet.

Die **Linie 196** (Euregio-Gymnasium Bocholt) fährt die Haltestellen Münsterstraße („Tebrügge“), Rudolf-Diesel-Straße, Südstraße (Ludgerus-Grundschule) und Hardtstraße („Gasthaus Eming“) an.

Bürgerbus: Ab Donnerstag, 24.08.2006, entfallen die Haltestellen Gudula-Kirche, Friedhof, Gasthaus Eming, Hallen-/Freibad, Winkelhauser Esch und Ludgeruschule. Ersatz-Haltestellen werden eingerichtet an der Neustraße (Rathaus) und an der Schillerstraße. Die geänderten Fahrzeiten sind der Tagespresse zu entnehmen.

3. Der **Wochenmarkt** am Samstag, 26.08. und Mittwoch, 30.08., fällt aus.
4. Die **Abfuhr der Bioabfallgefäße, sowie der gelben Wertstoffgefäße**, verschiebt sich in den unmittelbar vom Kirmesbetrieb betroffenen Straßen des Bezirkes 4 von Dienstag, 29.08. auf **Donnerstag, 31.08.**

Von dieser Änderung sind folgende Straßen betroffen: Markt, Burgplatz, Kirchstraße, Kirchplatz, Hohe Straße, Tempel, Kocksgasse, Deichstraße, Bahnhofstraße, Rathausplatz, Hamalandplatz, Auf der Kirchwiese, Kettelerstraße, Oststraße, Wilhelmstraße und Wehrstraße (von der Bahnhofstraße bis zur Oststraße).

5. Der DRK-Kompostplatz hat am Kirmesmontag **geöffnet**.
6. Während der Kirmes werden die Wertstoffcontainer für Altglas und Altpapier vom Kettelerplatz auf die ehemalige Bahnlinie an der Lindenstraße versetzt.
7. Die Dienststellen der Stadtverwaltung Rhede bleiben am Kirmesmontag geschlossen. Das Standesamt hat für dringende Beurkundungen von 9.00 Uhr bis 10.00 Uhr geöffnet.

Rhede, 10. August 2006

Mittag
Bürgermeister