

AMTSBLATT

der Stadt Rhede

Herausgeber: Der Bürgermeister der Stadt Rhede

10. Jahrgang

Ausgabe 3/2013

Rhede, 18.02.2013

Öffentliche Bekanntmachungen der Stadt Rhede, die durch Rechtsvorschrift vorgeschrieben sind, werden im „Amtsblatt der Stadt Rhede“ vollzogen. Das Amtsblatt erscheint bei Bedarf. Auf sein Erscheinen soll jeweils in der Tageszeitung Bocholter-Borkener Volksblatt hingewiesen werden (§ 16 Abs. 1 der Hauptsatzung der Stadt Rhede).

- Das Amtsblatt liegt im Rathaus (u.a. im Bürgerbüro) sowie in allen Geschäftsstellen der örtlichen Banken und Sparkassen zur kostenlosen Mitnahme aus.
- Einzellieferung oder Dauerbezug erfolgen kostenlos durch die Stadtverwaltung Rhede - Ratsbüro -, Rathausplatz 9, 46414 Rhede, Tel. 02872/930-0, E-Mail: info@rhede.de
- Im Internet steht das Amtsblatt unter www.rhede.de zur Verfügung. Dort besteht auch die Möglichkeit, den kostenlosen E-Mail-Newsletter zu bestellen, mit dem der Abonnent auf neu erschienene Amtsblätter automatisch hingewiesen wird.

Datum	Inhalt	Seite
06.02.2013	Bekanntmachung der Änderung des Bebauungsplanes „Rhede BN 1, 2. Änderung“ (Bereich einer Fläche zwischen Vardingholter Straße und Flurstraße) im beschleunigten Verfahren gem. § 13 a BauGB. Hier: Frühzeitige Beteiligung der Öffentlichkeit am 26.02.2013 um 18:00 Uhr im Rathaus	3
06.02.2013	Bekanntmachung der Aufstellung des Bebauungsplanes „Krechting B 17“ (Bereich der Pius-Grundschule und der Wohnbebauung nördlich der Finkestraße in Rhede-Krechting) im beschleunigten Verfahren gem. § 13 a BauGB. Hier: Frühzeitige Beteiligung der Öffentlichkeit am 26.02.2013 um 18:45 Uhr im Rathaus	5

weitere Inhalte s. Seite 2

**13.02.2013 Bekanntmachung des Bebauungsplanes
„Rhede G 8, 3. Änderung“
(Teilbereich westlich der Otto-Hahn-Straße und
nördlich der Straße Zum Kottland und Teilbe-
reich westlich der Straße Wochteresch und
nördlich der B 67)**

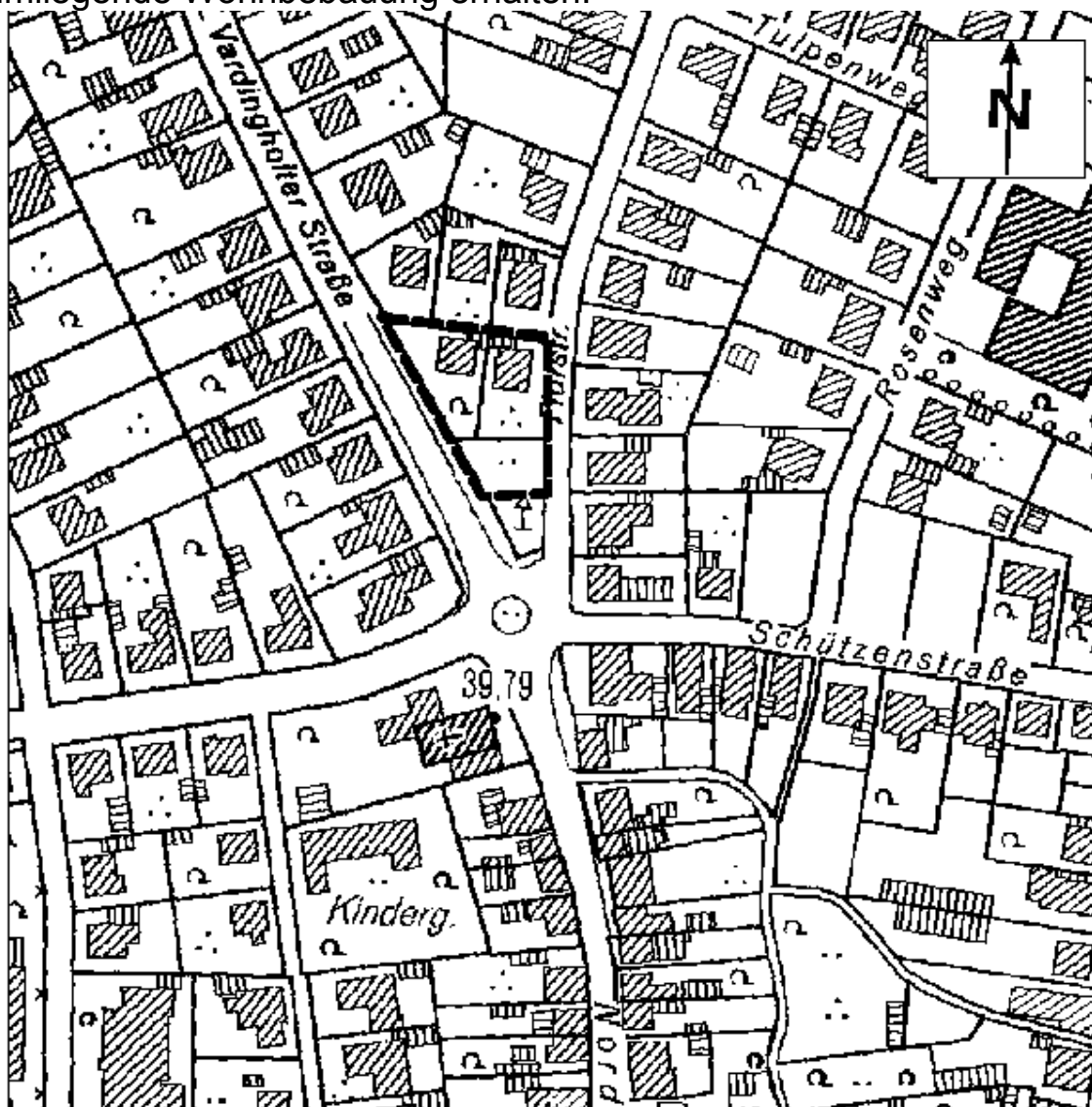
**Hier: Frühzeitige Beteiligung der Öffentlichkeit
am 27.02.2013 um 18.00 Uhr im Rathaus**

7

Bekanntmachung
Änderung des Bebauungsplanes „Rhede BN 1, 2. Änderung“
(Bereich einer Fläche zwischen Vardingholter Straße und
Flurstraße) im beschleunigten Verfahren gem. § 13 a BauGB.

Hier: Frühzeitige Beteiligung der Öffentlichkeit

Die Stadt Rhede beabsichtigt, einen Teil der Grünfläche zwischen der Vardingholter Straße und der Flurstraße in ein Wohnbaugrundstück umzuwandeln. Hierfür ist es erforderlich, den Bebauungsplan „Rhede BN 1, 2. Änderung“ zu ändern. Diese Bebauungsplanänderung erfolgt, im beschleunigten Verfahren gem. § 13a BauGB (Bebauungsplan der Innenentwicklung) ohne Durchführung einer Umweltprüfung nach § 2 Absatz 4 BauGB. Das neue Wohngrundstück soll im Zuge der B-Planänderung eine Bebauungsmöglichkeit in Anlehnung an die umliegende Wohnbebauung erhalten.



Auszug aus der Deutschen Grundkarte mit Abgrenzung des Plangebietes „Rhede BN 1, 2. Änderung“ - unmaßstäblich

Die Unterrichtung der Öffentlichkeit über die allgemeinen Ziele und Zwecke der Planungen, sich wesentlich unterscheidende Lösungen, die für die Neugestaltung oder Entwicklung in Betracht kommen, und die voraussichtlichen Auswirkungen der Planung erfolgt am

**26. Februar um 18.00 Uhr
im Rathaus der Stadt Rhede,
Rathausplatz 9, 46414 Rhede,
Zimmer 208 (1. Obergeschoss).**

In dieser Veranstaltung wird Gelegenheit zur Äußerung und Erörterung gegeben.

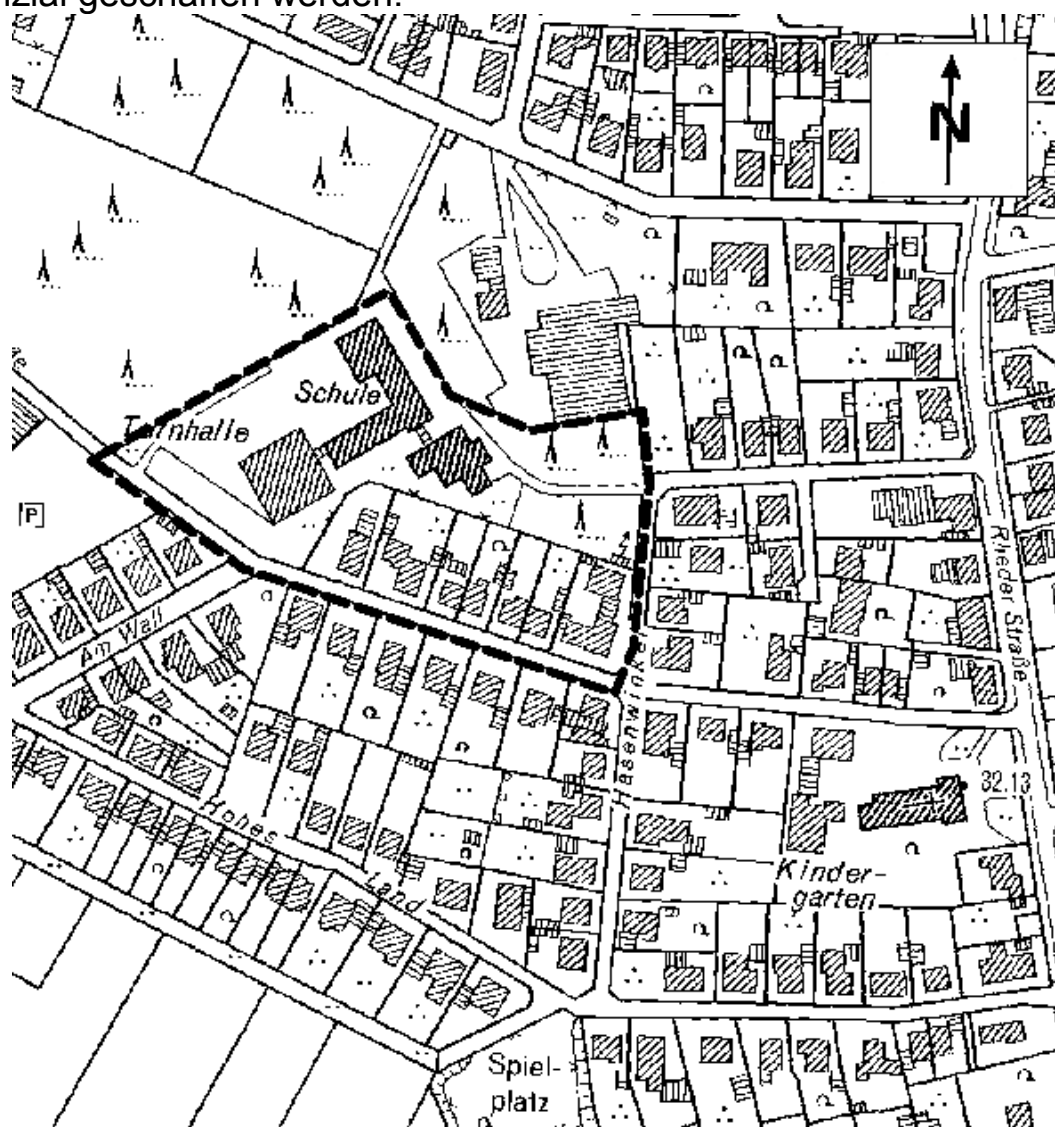
Rhede, 06.02.2013

Lothar Mittag
Bürgermeister

Bekanntmachung
Aufstellung des Bebauungsplanes „Krechting B 17“
(Bereich der Pius-Grundschule und der Wohnbebauung nördlich
der Finkestraße in Rhede-Krechting)
im beschleunigten Verfahren gem. § 13 a BauGB.

Hier: Frühzeitige Beteiligung der Öffentlichkeit

Die Stadt Rhede beabsichtigt für das Gelände der Pius Grundschule und für 7 bebaute Grundstücke an der Finkestraße den Bebauungsplan „Krechting B 17“ im beschleunigten Verfahren gem. § 13 a BauGB als Bebauungsplan der Innenentwicklung ohne Durchführung einer Umweltprüfung nach § 2 Absatz 4 BauGB aufzustellen. Durch die Bauleitplanung sollen zusätzliche Wohnbaugrundstücke auf einer nicht genutzten waldähnlichen Fläche des Schulgeländes entstehen. Außerdem soll auf den bebauten Grundstücken Nachverdichtungspotenzial geschaffen werden.



Auszug aus der Deutschen Grundkarte mit Abgrenzung des
Plangebietes „Krechting B 17“ - unmaßstäblich

Die Unterrichtung der Öffentlichkeit über die allgemeinen Ziele und Zwecke der Planungen, sich wesentlich unterscheidende Lösungen, die für die Neugestaltung oder Entwicklung in Betracht kommen, und die voraussichtlichen Auswirkungen der Planung erfolgt am

**26. Februar um 18.45 Uhr
im Rathaus der Stadt Rhede,
Rathausplatz 9, 46414 Rhede,
Zimmer 208 (1. Obergeschoss).**

In dieser Veranstaltung wird Gelegenheit zur Äußerung und Erörterung gegeben.

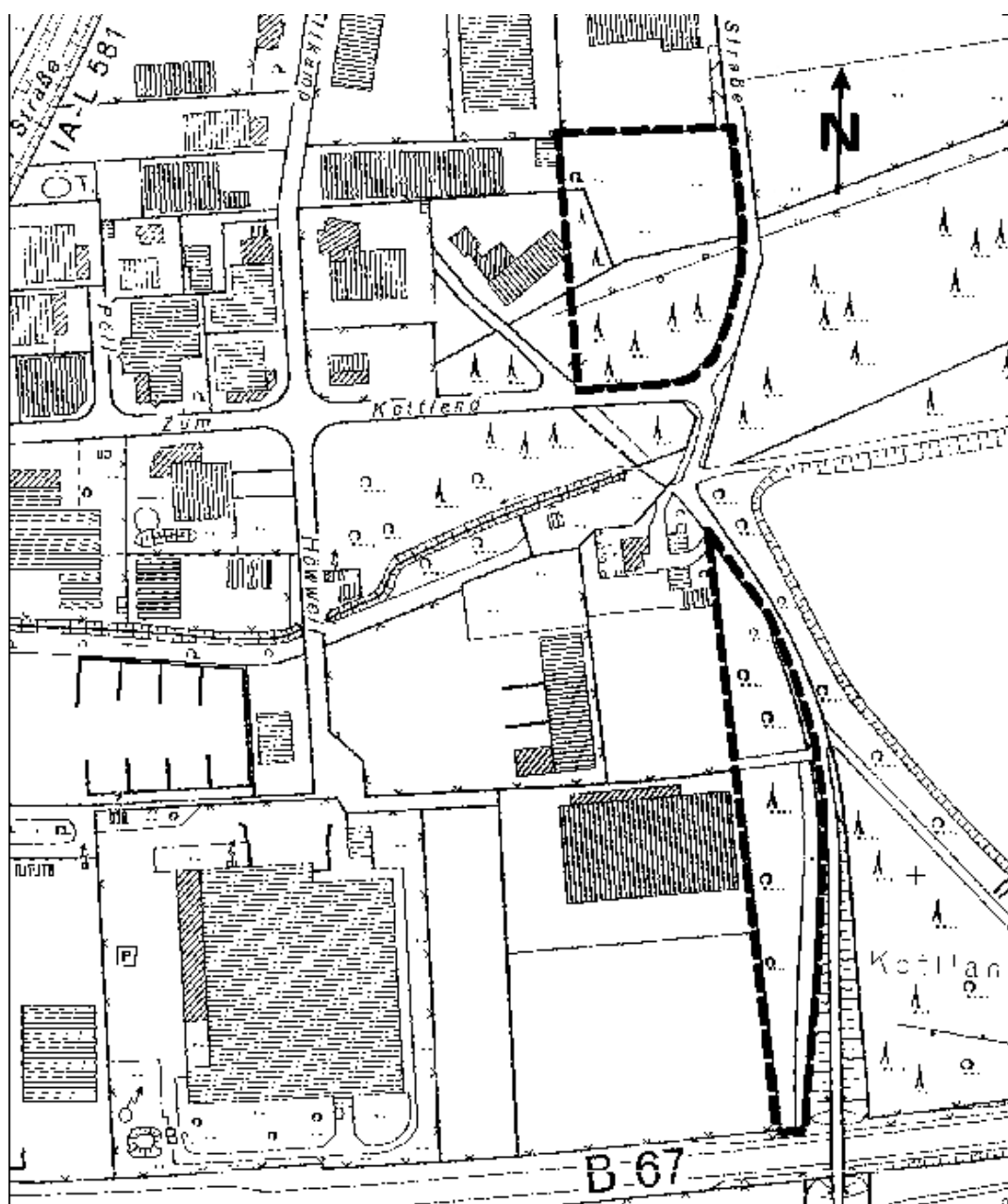
Rhede, 06.02.2013

Lothar Mittag
Bürgermeister

Bekanntmachung
Bebauungsplan „Rhede G 8, 3. Änderung“
(Teilbereich westlich der Otto-Hahn-Straße und nördlich der
Straße Zum Kottland und Teilbereich westlich der Straße
Wochteresch und nördlich der B 67)

Hier: Frühzeitige Beteiligung der Öffentlichkeit

Die Stadt Rhede beabsichtigt, den Bebauungsplan „Rhede G 8“ in zwei Teilbereichen zu ändern. Durch die Bebauungsplanänderung sollen zusätzliche Gewerbeflächen entstehen, so dass Erweiterungsmöglichkeiten für ortsansässige Gewerbebetriebe geschaffen werden.



Auszug aus der Deutschen Grundkarte mit Abgrenzung des Plangebietes „Rhede G 8, 3. Änderung“ - unmaßstäblich

Die Unterrichtung der Öffentlichkeit über die allgemeinen Ziele und Zwecke der Planungen, sich wesentlich unterscheidende Lösungen, die für die Neugestaltung oder Entwicklung in Betracht kommen, und die voraussichtlichen Auswirkungen der Planung erfolgt am

**27. Februar um 18.00 Uhr
im Rathaus der Stadt Rhede,
Rathausplatz 9, 46414 Rhede,
Zimmer 208 (1. Obergeschoss).**

In dieser Veranstaltung wird Gelegenheit zur Äußerung und Erörterung gegeben.

Rhede, 13.02.2013

Lothar Mittag
Bürgermeister